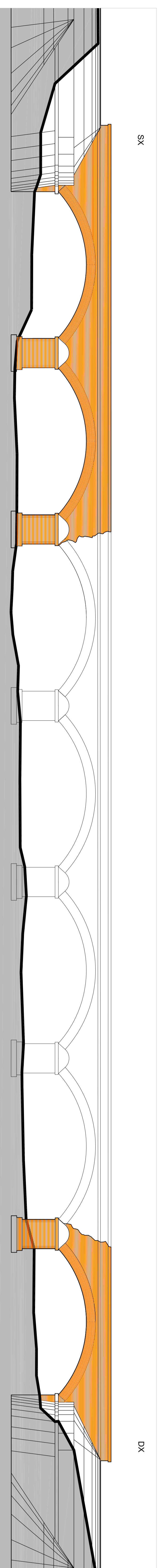
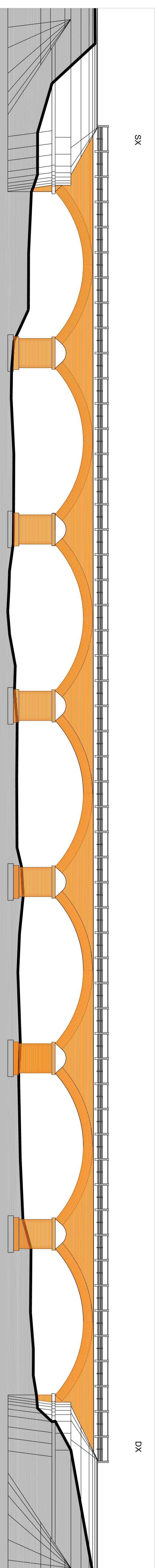


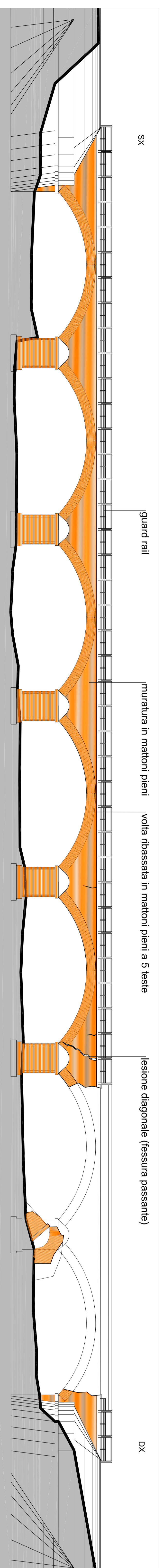
< **1906**
costruzione del ponte



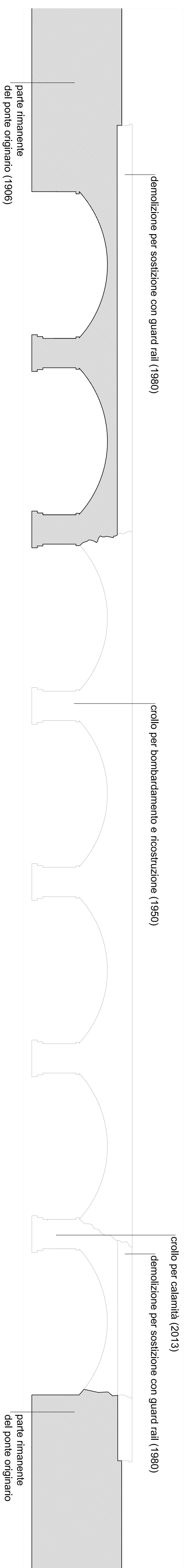
< **1944 - 1950**
bombardamento
e ricostruzione parziale



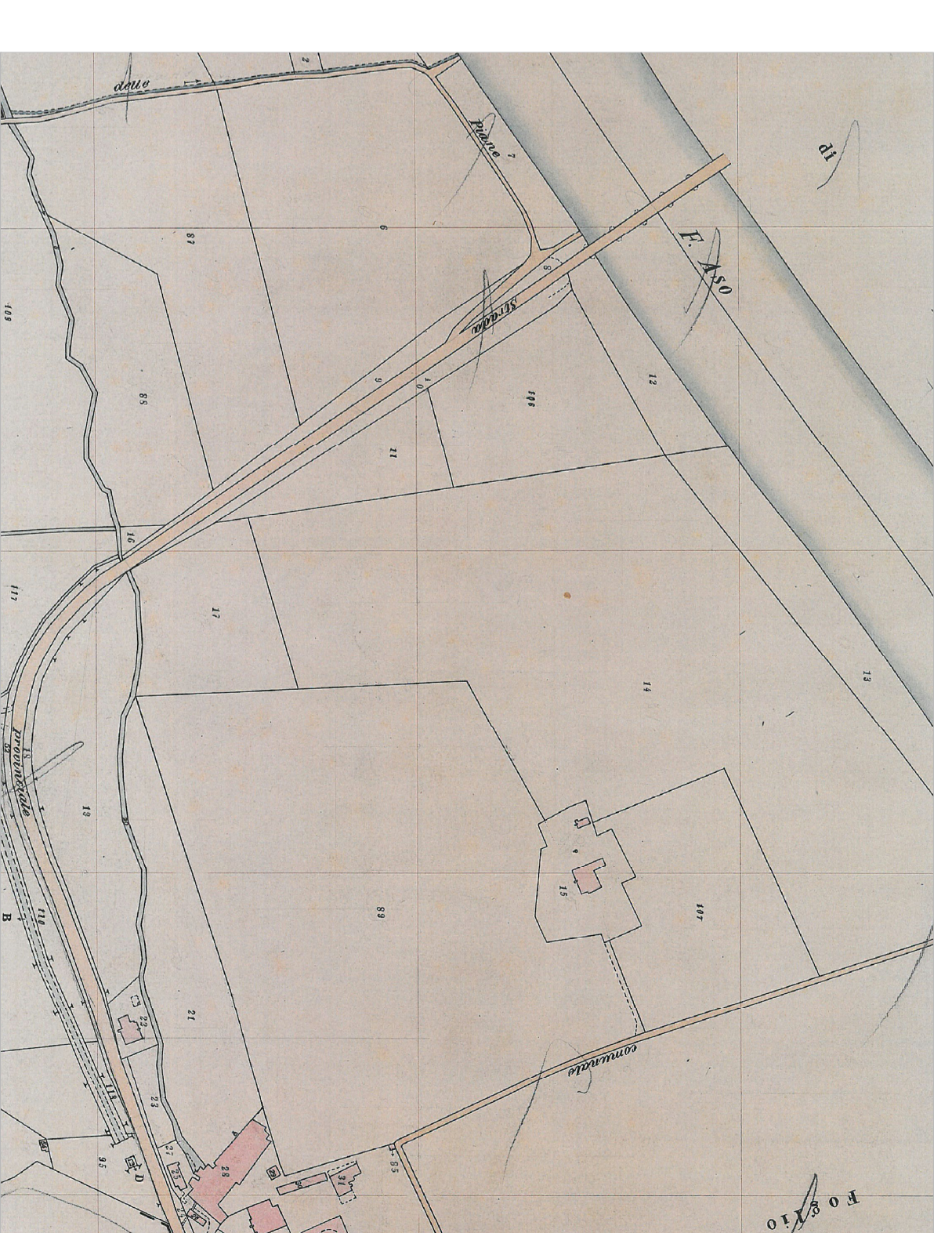

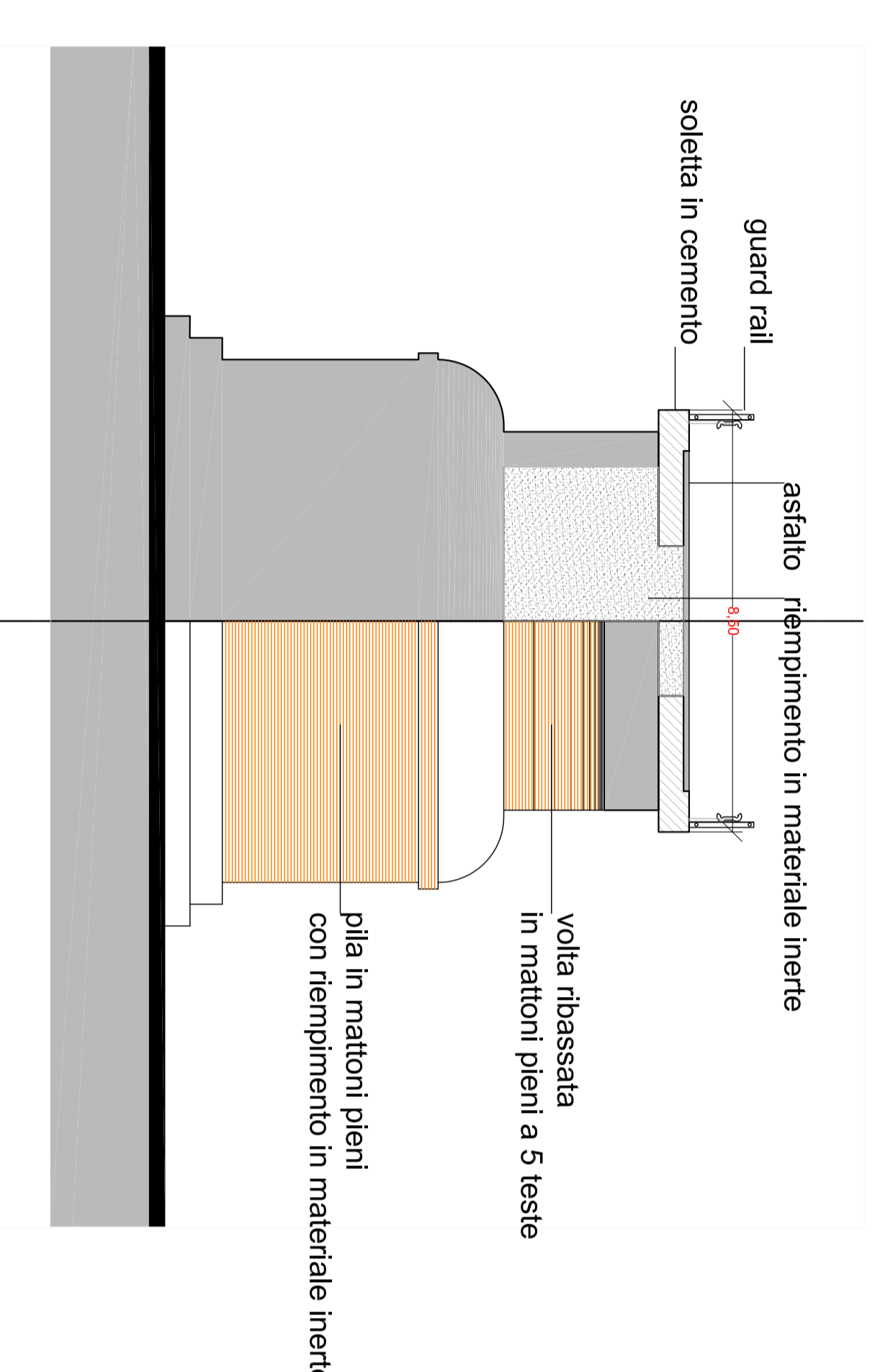
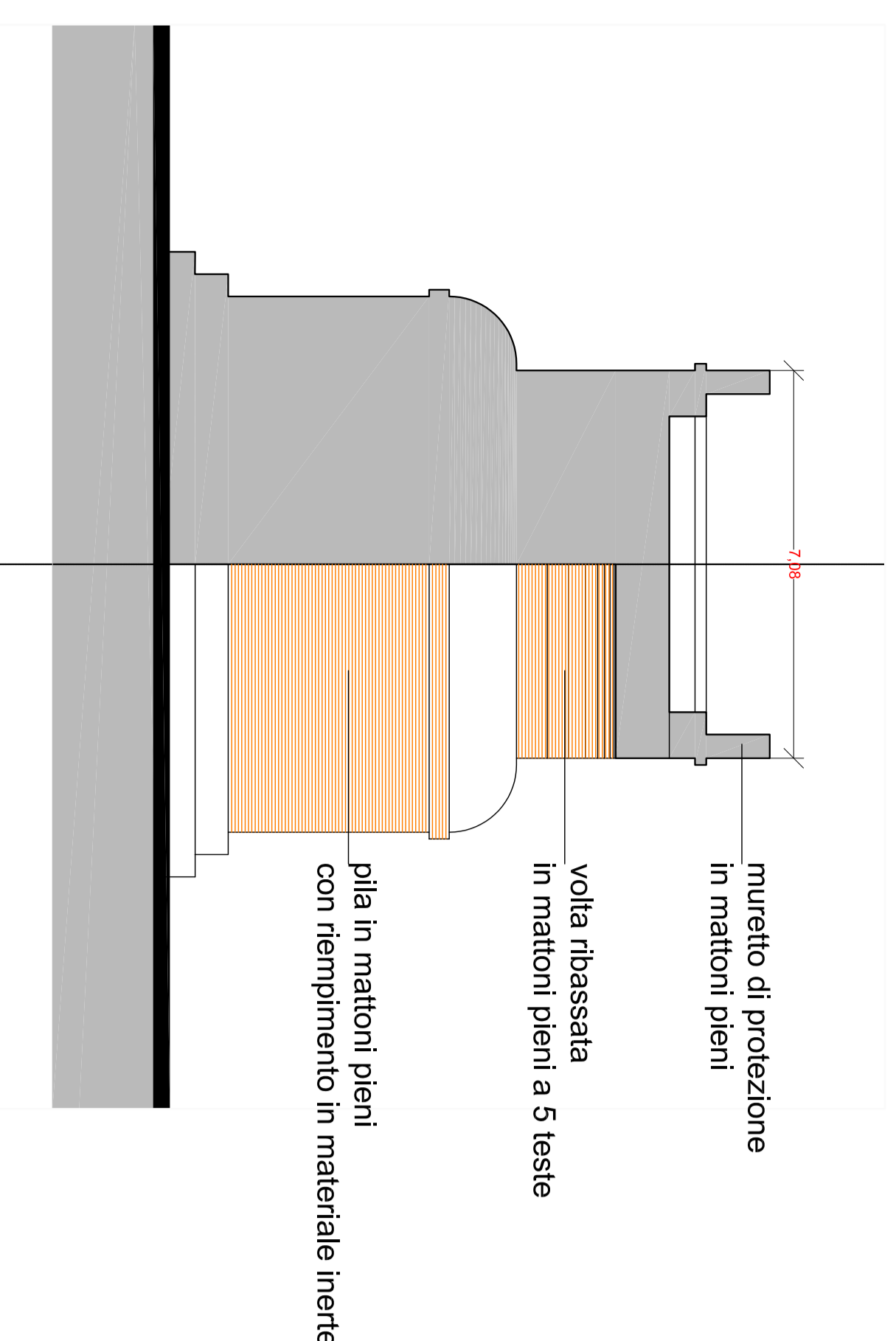
< **1980 - 1985**
modifica della sezione
con inserimento guard rail



< **2013**
crollo - stato attuale



< **2014**
consistenza
del manufatto



1942 - mappa catastale



PROVINCIA DI ASCOLI PICENO
PROVINCIA DI FERMO
COMUNE DI MONTEFIORE DELL'ASO
COMUNE DI MONTERUBBIANO

S.P. 238 EX S.S. 433 VALDASO KM 12+100 -
LAVORI DI RICOSTRUZIONE DEL PONTE SUL
FIUME ASO IN LOCALITÀ MONTEFIORE DELL'ASO
(AP) E MONTERUBBIANO (FM)

PROGETTO PRELIMINARE

Ufficio Tecnico Settore Viabilità -
Infrastrutture - Urbanistica della Provincia di
Fermo
Dirigente: Ing. Ivano PIGNOLI ONMI

Gruppo di Lavoro - Proiezione PA:
Ing. Giuseppe LAURETI
Geol. Francesco ACCIACCAFERRI
Arch. Cosimiro BERARDINI
Dott. Ivan CARVALA (S.I.T.)
Ing. Roberto LAIOLO
Arch. Silvia VESPASIANI

Ufficio Tecnico Settore Viabilità -
Infrastrutture - Urbanistica della Provincia di
Ascoli Piceno
Dirigente: Dott. Domenico VIGNONI

Gruppo di Lavoro - Proiezione AP:
Geom. Antonio BORBACCINI
Geom. Carlo MARTINELLI

RESPONSABILE UNICO DEL PROCEDIMENTO: Ing. Mariangela FIORENTINO

Data: gennaio 2015

ASPETTI STORICO ARCHITETTONICI E CONSISTENZA DEL
MANUFATTO (ART. 20 d.P.R.207/2010)